2021年度　砂町運河出口付近及び荒川河口部の深浅測量　概要

1. 件　名　　2021年度　砂町運河出口付近及び荒川河口部の深浅測量

2. 場　所　　東京都江東区新砂三丁目地先

3. 期　間　　自：令和 3年　6月 8 日　　～　　至：令和3年　6月 16 日
（予備日含む）

4. 発注者　　砂町北運河連絡協議会

5. 受注者　　国際航業株式会社
公共コンサルタント事業部　河川海洋部　河川海洋調査グループ
住所：東京都府中市晴見市２－２４－１
電話：042-307-7464
担当：小倉　潤　（携帯：090-8585-8367）
：石井孝之　（携帯：090-3959-8347）

6. 目　的　　江東区新砂３丁目Ｃ地区事業者が利用する砂町運河から荒川河口までの航路の安全を確認するために下記２カ所の深浅測量を実施するものである。
①荒川河口部
②砂町運河出口付近

7. 工程表

項目	単位	数量	令和3年　6月															
			6	7	8	9	10	11	12	13	14	15	16	17	18	19	20
準備工	式	1															
深浅測量	式	1															
予備日（跡片付工）	式	1															

8. 位置図

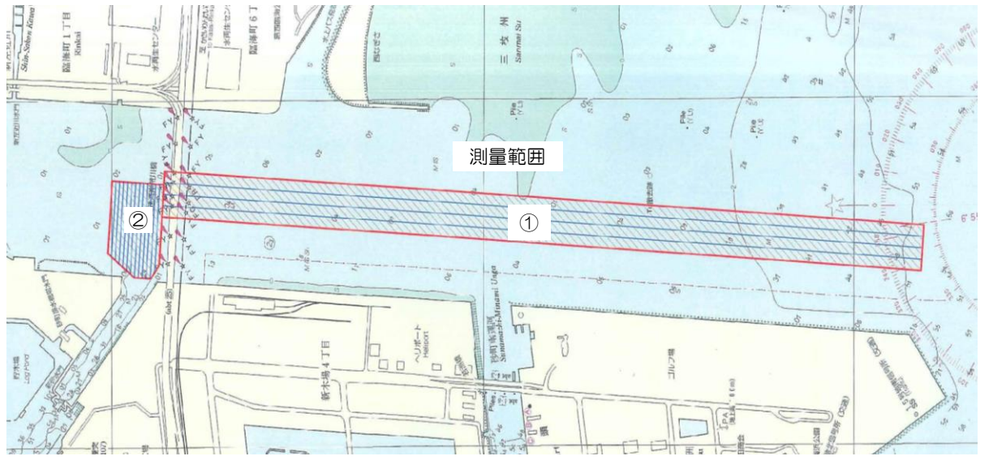

（海図W1065）

9. 詳細図・状況図

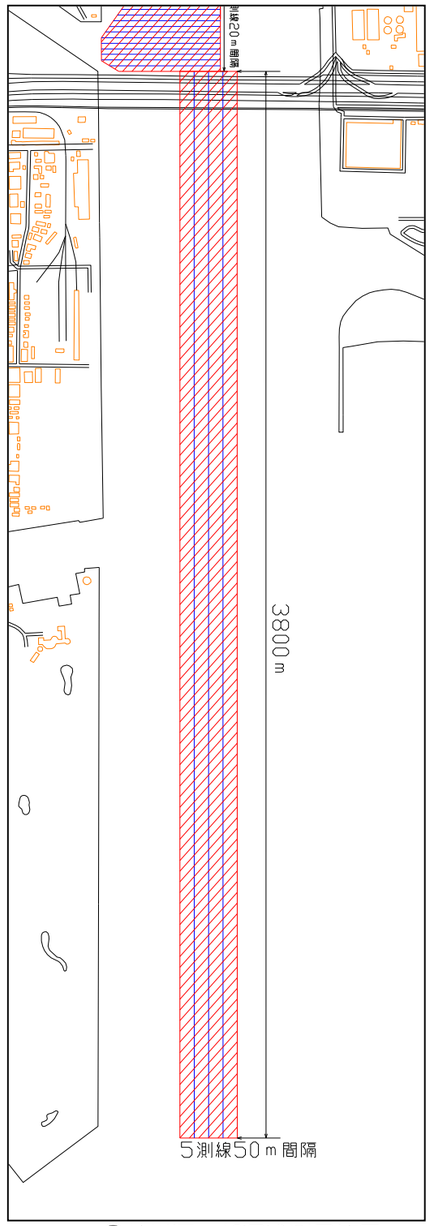

①荒川河口部深浅測量範囲

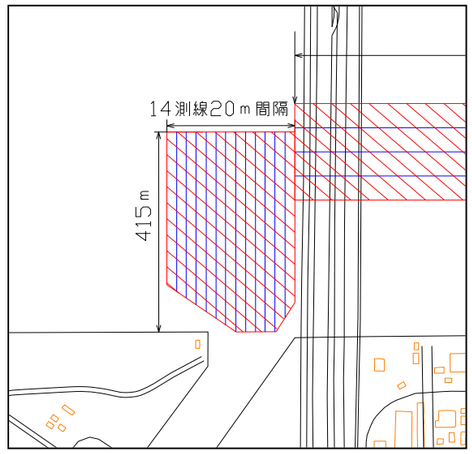

②砂町運河出口付近深浅測量範囲

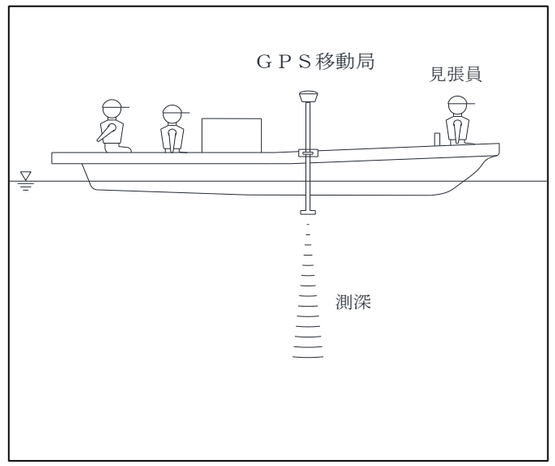

測量状況図