

令和元年 8 月 29 日

関係者 各位

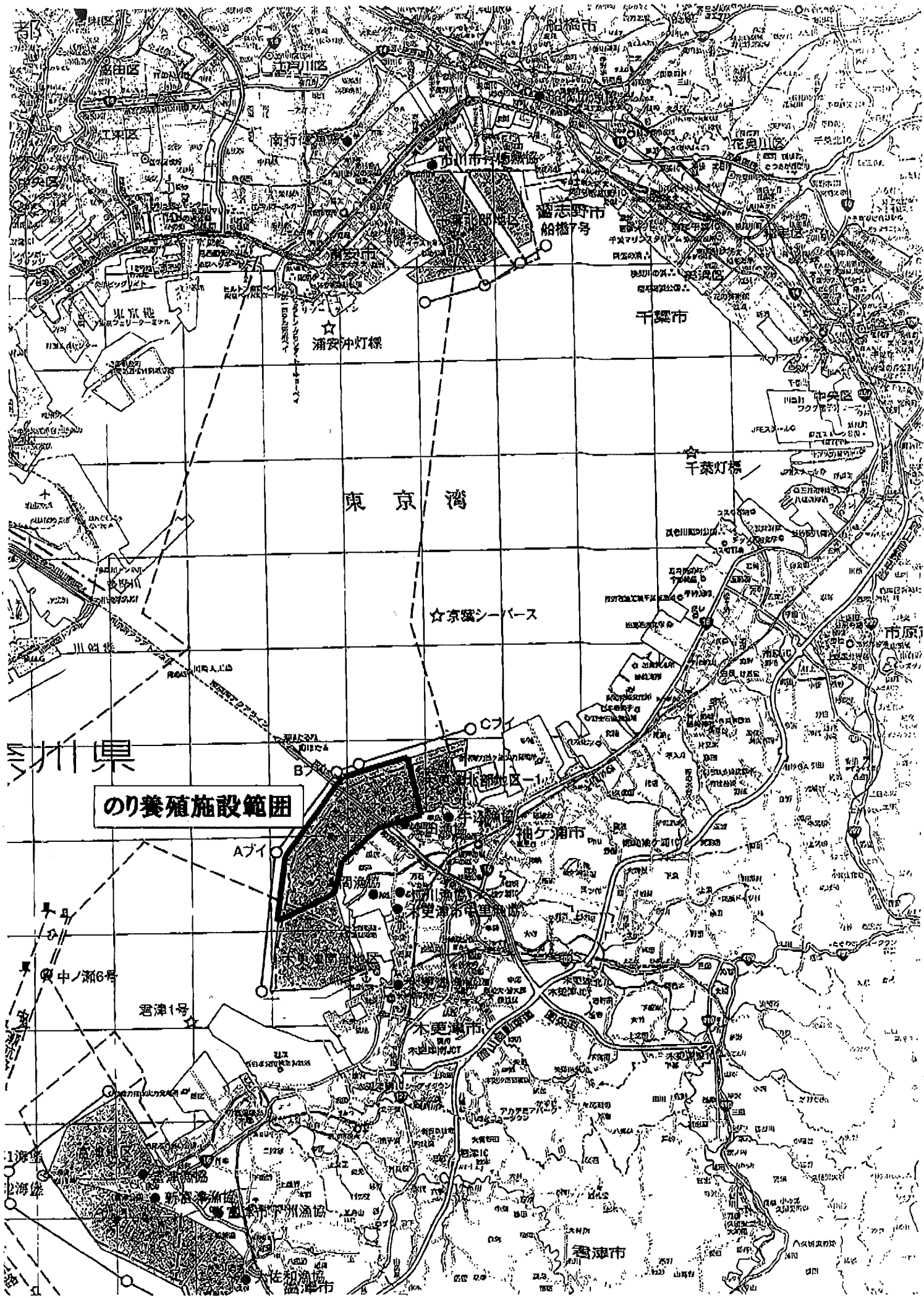
金田漁業協同組合

令和元年度のり養殖施設設置について

時下ますますご清栄のこととお喜び申し上げます。  
さて、当組合では、本年の海苔養殖実施に際し養殖施設（ベタ流し・浮標灯）を下記  
の日程で沖合に設置します。

別紙、漁場図並びに緯度、経度により設置場所を確認して頂き設置期間中、付近を  
航行する際は十分注意し、航行して頂きますようお願いいたします。

1. 設置期間 令和元年 8 月 31 日 ～ 平成 2 年 5 月 20 日まで



の養殖施設範囲

東京湾

☆京浜シーバース

千葉市

☆千葉灯標

市原

相模湾

Aポイント

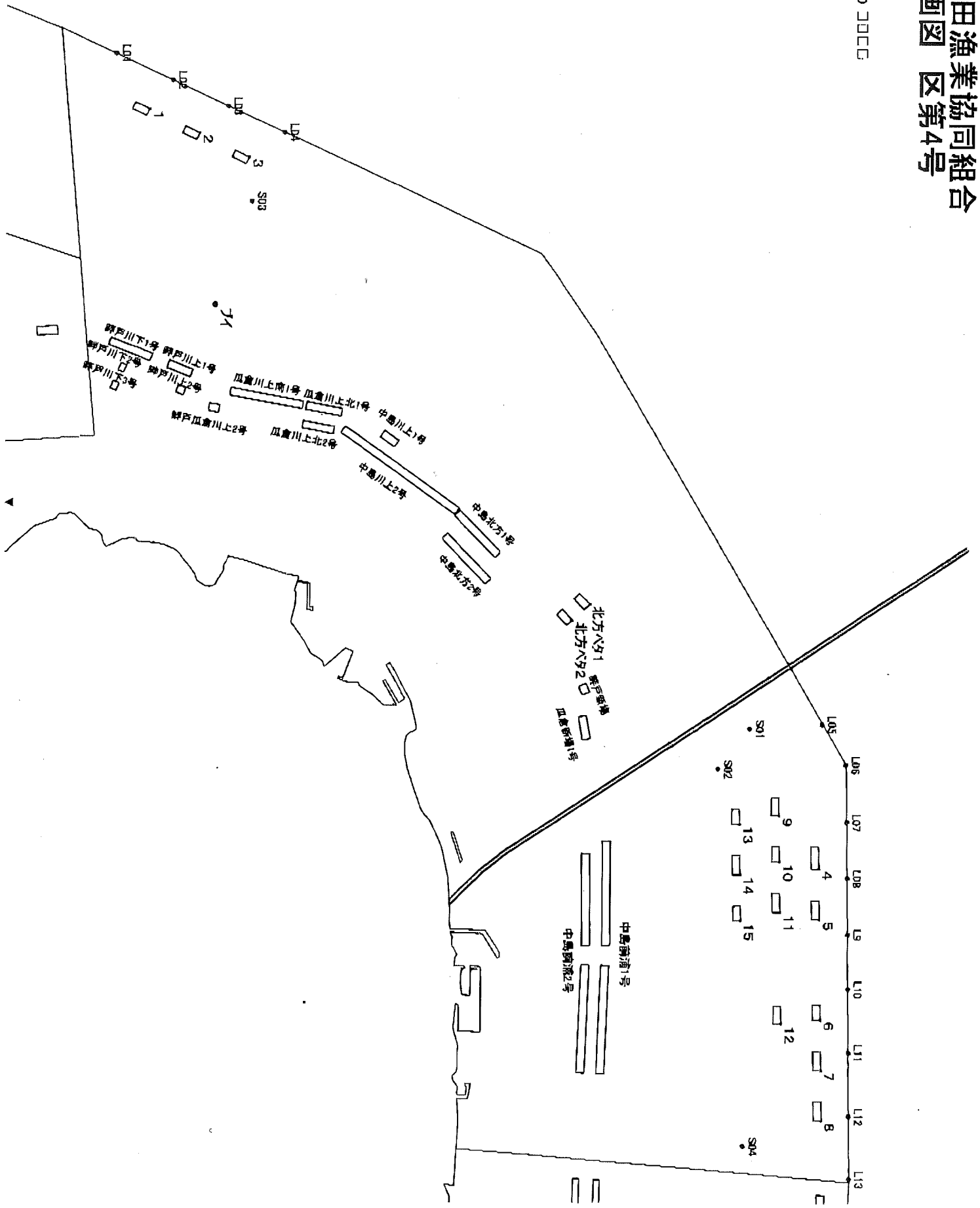

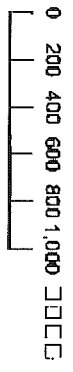
Bポイント

中ノ瀬6号

宮津1号

君津市

# 令和元年度金田漁業協同組合 の漁場計画図 区第4号



## R01 金田漁協のリベタ等位置

NAME	東経	北緯
灯標	L01 139° 51' 54.360"	35° 24' 17.172"
灯標	L02 139° 51' 56.772"	35° 24' 29.700"
灯標	L03 139° 51' 59.220"	35° 24' 42.192"
灯標	L04 139° 52' 01.632"	35° 24' 54.684"
灯標	L05 139° 53' 47.400"	35° 27' 15.552"
灯標	S01 139° 53' 53.664"	35° 27' 01.620"
灯標	S02 139° 54' 05.688"	35° 26' 57.768"
灯標	L06 139° 53' 55.500"	35° 27' 22.680"
灯標	L07 139° 54' 09.360"	35° 27' 26.352"
灯標	L08 139° 54' 22.968"	35° 27' 29.808"
灯標	L9 139° 54' 36.612"	35° 27' 33.300"
灯標	L10 139° 54' 49.860"	35° 27' 36.684"
灯標	L11 139° 55' 05.376"	35° 27' 40.644"
灯標	L12 139° 55' 20.928"	35° 27' 44.568"
灯標	L13 139° 55' 36.300"	35° 27' 48.492"
灯標	S03 139° 52' 20.737"	35° 24' 52.525"
灯標	S04 139° 55' 35.886"	35° 27' 25.513"

NAME	X(10進)DD.	Y(10進)DD.
4	139.90377862	35.45590705
4SS	139.90735227	35.45682537
5SS	139.9107683	35.45770308
6	139.91444725	35.45864820
6A	139.91754812	35.45944472
7A	139.92096441	35.46032214
8A	139.92438076	35.46119946
9	139.90124648	35.45289422
9SS	139.90455721	35.45374509
10B	139.90765779	35.45454186
11B	139.91107376	35.45541956
12	139.91527814	35.45649968
12SS	139.91858916	35.45735017
13	139.90281335	35.45093487
13SS	139.90591381	35.45173168
14S	139.90932964	35.45260943
15SS	139.91243023	35.45340608

NAME	X(10進)DD.	Y(10進)DD.
1	139.86819	35.40746
2	139.86884	35.41057
3	139.86949	35.41368
4	139.90630118	35.45655529
5	139.90971722	35.45743303
6	139.91649697	35.45917472
7	139.91991323	35.46005217
8	139.92332957	35.46092953
9	139.90350617	35.45347498
10	139.90660674	35.45427178
11	139.91002269	35.45514951
12	139.91753803	35.45708018
13	139.90486280	35.45148158
14	139.90827861	35.45233936
15	139.91137918	35.45313604
北方ベタ1	139.89299	35.43962
北方ベタ2	139.89440887	35.43892948